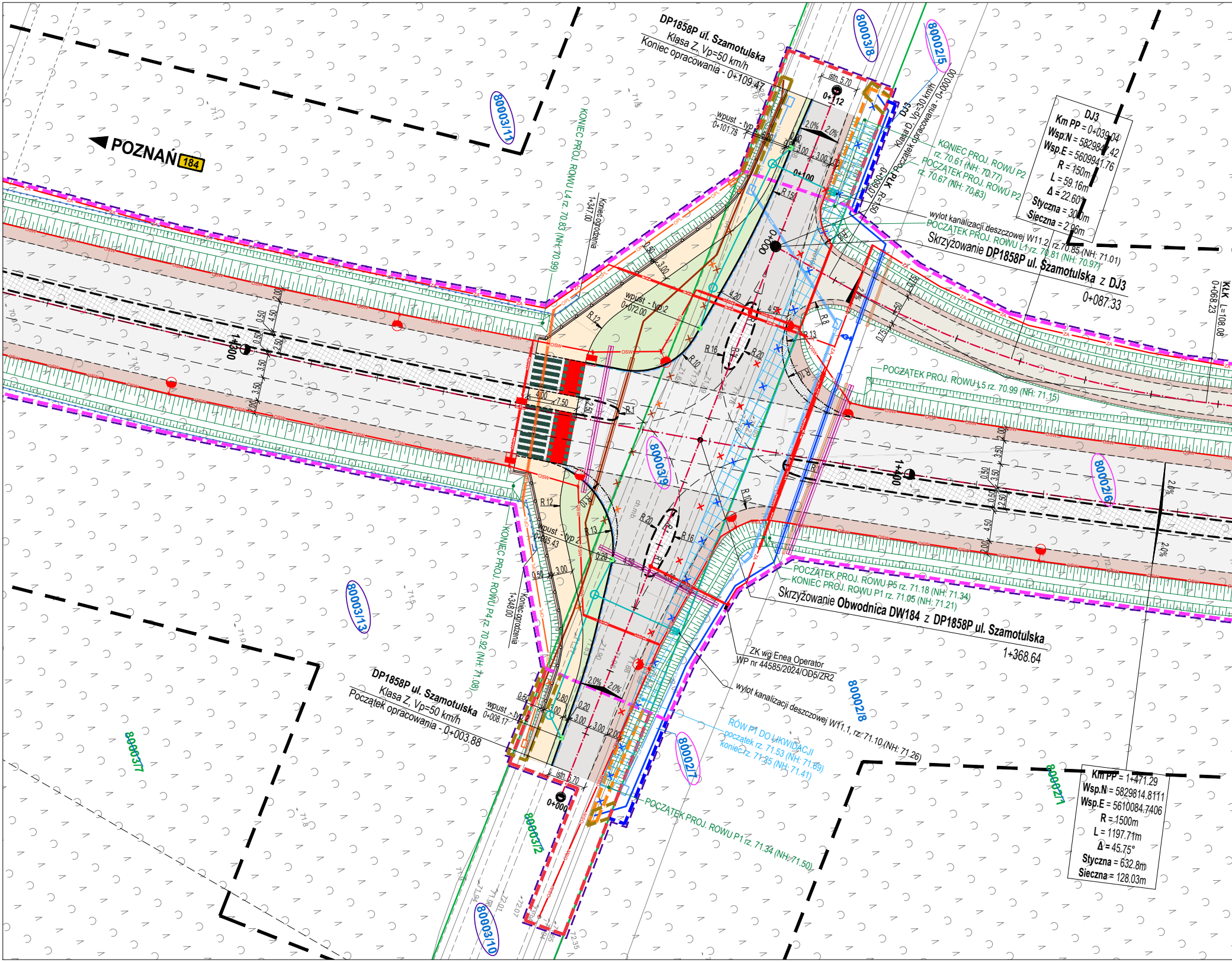
POZNAŃ 184
DP1858P ul. Szamotulska
Klasa Z, Vp=50 km/h
Koniec opracowania - 0+109.47
80003/8
80002/5
80003/11
istn. 5.70
0+112
wpust - typ 2
0+101.75
DJ3
Klasa D, Vp=30 km/h
Początek opracowania - 0+000.00
PŁK
R=150
KONIEC PROJ. ROWU P2 rz. 70.61 (NH: 70.77)
POCZĄTEK PROJ. ROWU P2 rz. 70.67 (NH: 70.83)
DJ3
Km PP = 0+039.04
Wsp.N = 5829847.42
Wsp.E = 5609941.76
R = 150m
L = 59.16m
Δ = 22.60°
Styczna = 30.0m
Sieczna = 2.96m
wylot kanalizacji deszczowej W11.2 rz. 70.85 (NH: 71.01)
POCZĄTEK PROJ. ROWU L1 rz. 70.81 (NH: 70.97)
Skrzyżowanie DP1858P ul. Szamotulska z DJ3
0+087.33
KONIEC PROJ. ROWU L4 rz. 70.83 (NH: 70.99)
Koniec ogrodzenia 1+347.00
wpust - typ 2
0+072.00
0+100
0+000
KŁK L=108.06
0+068.23
1+300
1+400
POCZĄTEK PROJ. ROWU L5 rz. 70.99 (NH: 71.15)
80003/9
80002/6
R 12
R 16
R 10
R 20
R 8
R 13
R 1
4.00
7.50
2.50
4.50
3.50
2.00
0.50
3.00
4.20
2.0%
wpust - typ 2
0+035.43
Koniec ogrodzenia 1+348.00
KONIEC PROJ. ROWU P4 rz. 70.92 (NH: 71.08)
POCZĄTEK PROJ. ROWU P5 rz. 71.18 (NH: 71.34)
KONIEC PROJ. ROWU P1 rz. 71.05 (NH: 71.21)
Skrzyżowanie Obwodnica DW184 z DP1858P ul. Szamotulska
1+368.64
80003/13
ZK wg Enea Operator
WP nr 44585/2024/OD5/ZR2
wylot kanalizacji deszczowej W11.1 rz. 71.10 (NH: 71.26)
80002/8
DP1858P ul. Szamotulska
Klasa Z, Vp=50 km/h
Początek opracowania - 0+003.88
wpust - typ 2
0+008.17
istn. 5.70
0+000
RÓW P1 DO LIKWIDACJI
początek rz. 71.53 (NH: 71.69)
koniec rz. 71.35 (NH: 71.41)
80002/7
POCZĄTEK PROJ. ROWU P1 rz. 71.34 (NH: 71.50)
80003/7
80003/2
80003/10
80002/1
Km PP = 1+471.29
Wsp.N = 5829814.8111
Wsp.E = 5610084.7406
R = 1500m
L = 1197.71m
Δ = 45.75°
Styczna = 632.8m
Sieczna = 128.03m

06-17-02-32

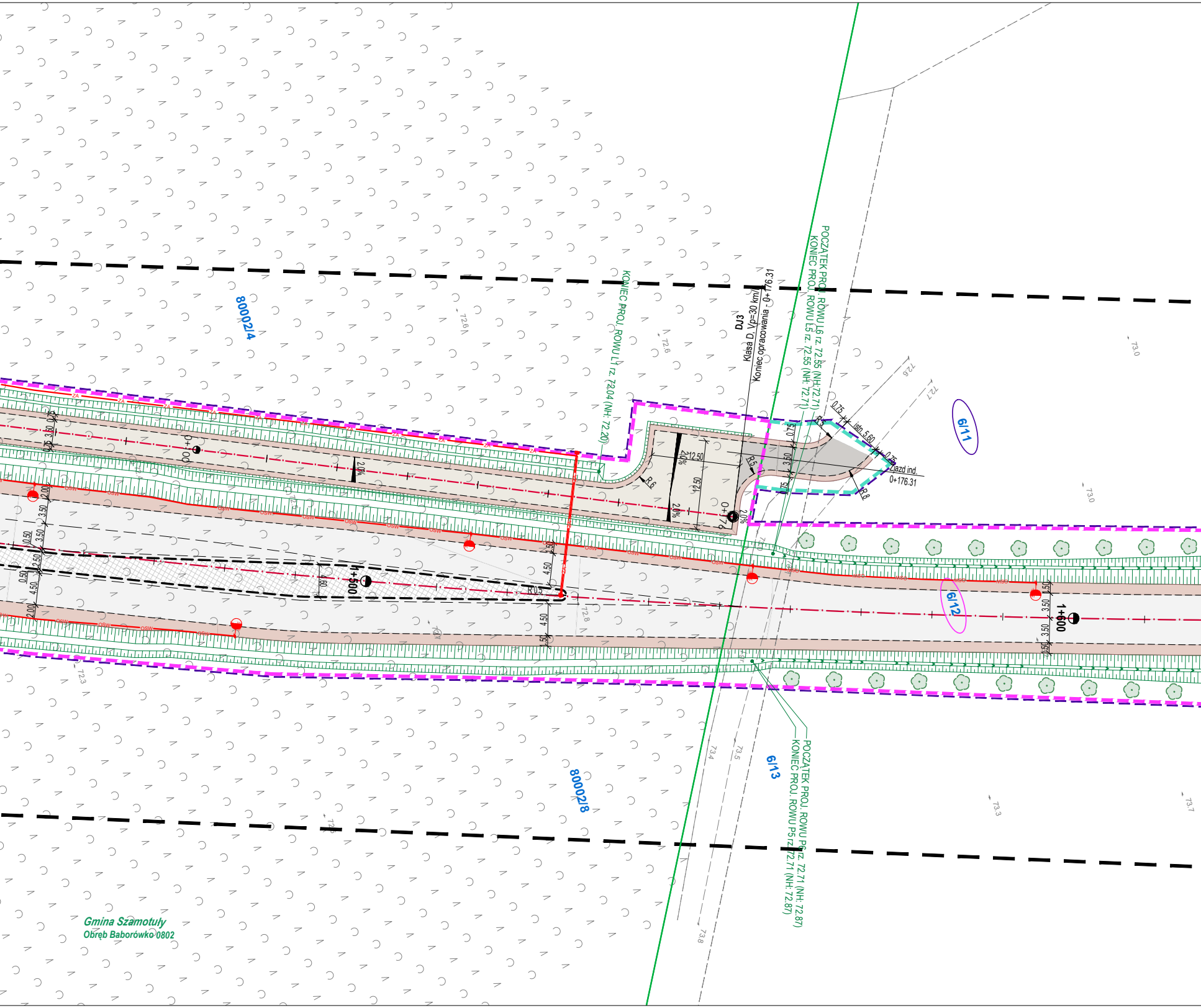
8000/4
8000/8
6/11
6/12
6/13
KONIEC PROJ. ROWU L1 rz. 72.04 (NH: 72.20)
DJ3
Klasa D, Vp=30 km/h
Koniec opracowania - 0+176.31
POCZĄTEK PROJ. ROWU L6 rz. 72.55 (NH:72.71)
KONIEC PROJ. ROWU L5 rz. 72.55 (NH: 72.71)
POCZĄTEK PROJ. ROWU P6 rz. 72.71 (NH: 72.87)
KONIEC PROJ. ROWU P5 rz. 72.71 (NH: 72.87)
Zjazd ind.
0+176.31
istn. 5.60
R5
R6
R8
R0.5
12.50
0.75
3.50
2.00
2.50
4.50
0.50
1.50
2.0%
0+000
0+176
1+500
1+600
72.6
72.7
72.8
72.3
73.0
73.3
73.4
73.5
73.7
73.8
Gmina Szamotuły
Obręb Baborówko 0802

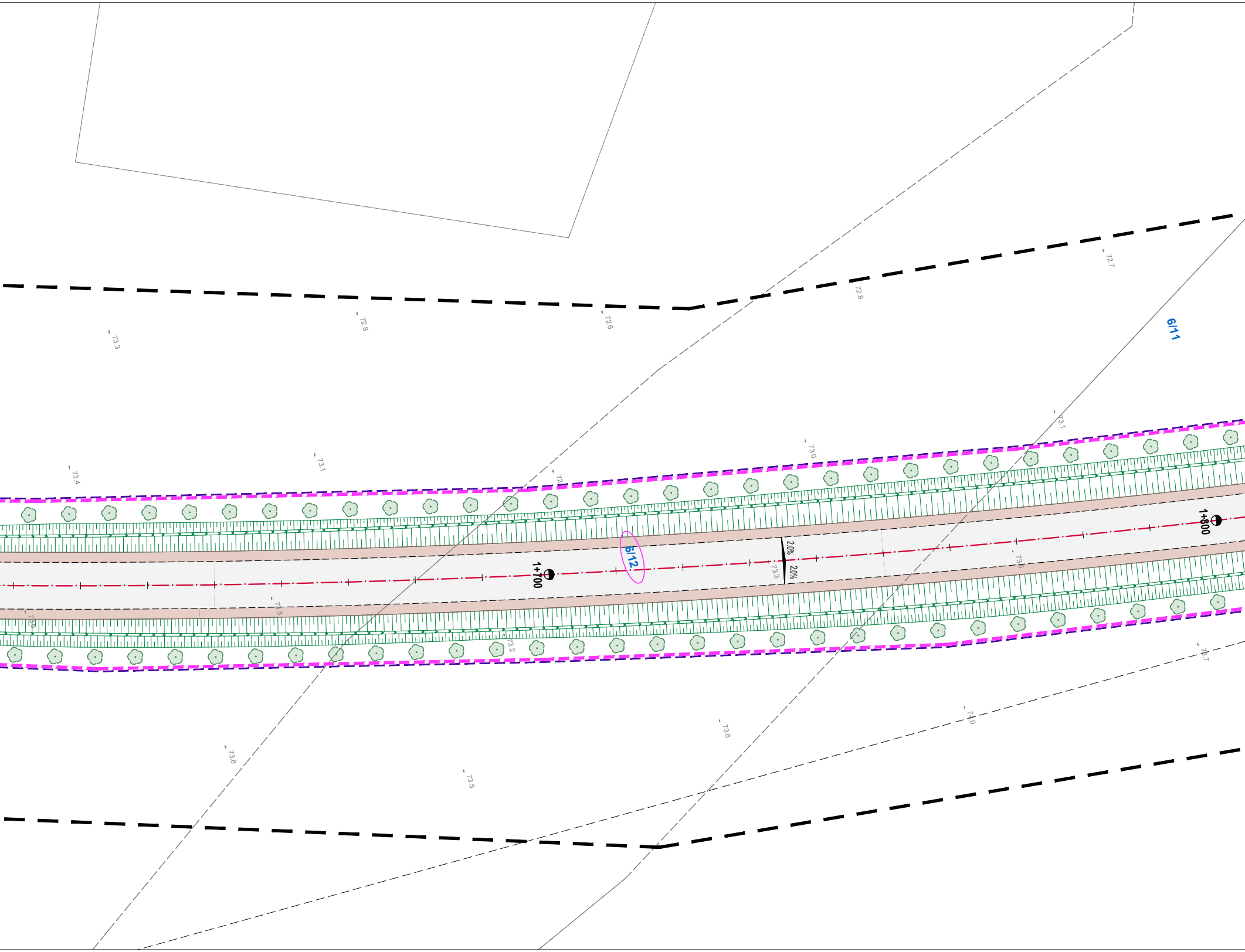
72.7
72.8
72.8
72.6
73.3
6/11
73.1
73.0
73.1
73.4
6/12
1+700
1+800
2.0%
2.0%
73.3
73.2
73.7
74.0
73.6
73.8
73.5

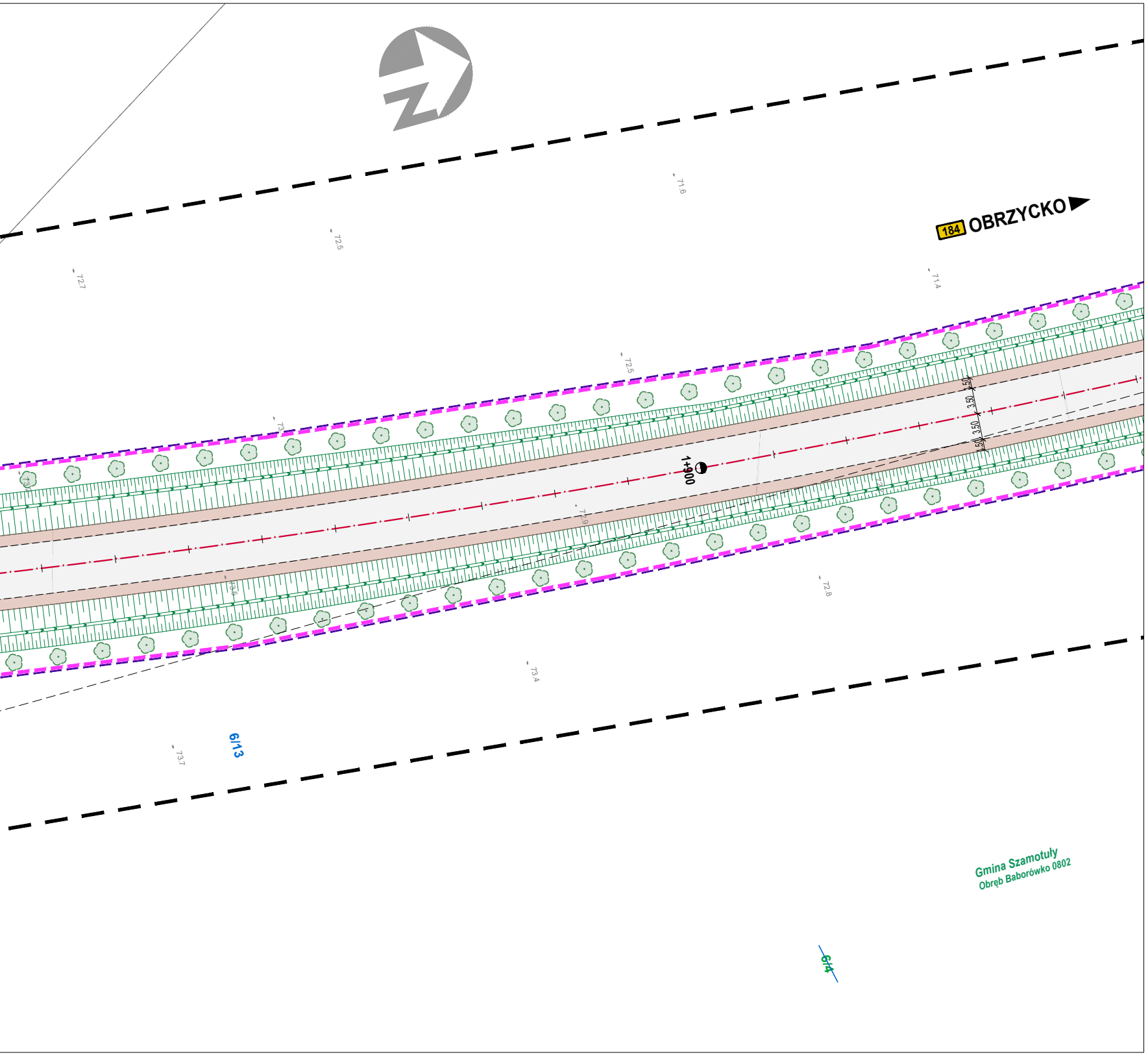
184 OBRZYCKO
1+900
3.50
3.50
1.50
1.50
71.6
72.5
72.7
71.4
72.5
72.9
72.8
73.4
73.7
6/13
6/4
Gmina Szamotuły
Obręb Baborówko 0802

MAPA DO CELOW PROJEKTOWYCH
Sekcje 5.181.34.04.2.3, 2.1, 2.2
5.182.34.24.4.3, 4.4, 4.1, 4.2
5.182.34.24.2.3,2.4
Arkusz 5

Oznaczenie kancelaryjne pracy geodezyjnej		**GK.6640.1.3490.2022**
Nazwa miejscowości		**Baborówko**
Jednostka ewidencyjna	identyfikator	**302407_5**
	nazwa	**Szamotuły**
Obręb ewidencyjny	identyfikator	**302407_5.0802**
	nazwa	**Baborówko**
Skala Mapy		**1: 500**
Nazwa układu współrzędnych	prostokątnych płaskich	**2000**
	układ wysokości	**Kronsztad**
Oznaczenie granic obszaru, który był przedmiotem aktualizacji		— — — —
Informacja o służebnościach gruntowych mających wpływ na zagospodarowanie gruntów zlokalizowanych w granicach projektowanej inwestycji *)		**Nie wykonano ustalenia obciążeń służebnościami**
Oznaczenie i symbol konturu użytku gruntowego, który nie jest ujawniony w bazie ewidencji gruntów i budynków		
Data opracowania mapy		**30.03.2023r.**

BIURO USŁUG
GEODEZYJNO-KARTOGRAFICZNYCH
„GEOPOM"
Bogusław Rybarczyk
tel. 61-29-22-100
64-500 Szamotuły, Ul. Akacjowa 3
Regon 630500781 NIP 7871498774

Wykonawca prac geodezyjnych

Bogusław Rybarczyk
Elektronicznie podpisany przez Bogusław Rybarczyk
Data: 2023.04.14 11:40:37 +02'00'

9135
nr uprawnień i podpis kierownika prac geodezyjnych

Kolorem czerwonym zaznaczono punkty osnowy geodezyjnej, które podlegają ochronie. Zgodnie z art. 48 ust. 1 pkt 3 ustawy z dnia 17 maja 1989r. – Prawo geodezyjne i kartograficzne (tekst jedn.: Dz. U. z 2017r poz. 2101 z późn. zm.), kto wbrew przepisom art. 15 niszczy, uszkadza, przemieszcza znaki geodezyjne, grawimetryczne lub magnetyczne i urządzenia zabezpieczające te znaki oraz budowle triangulacyjne, a także nie zawiadamia właściwych organów o zniszczeniu, uszkodzeniu lub przemieszczeniu znaków geodezyjnych, grawimetrycznych lub magnetycznych, urządzeń zabezpieczających te znaki oraz budowli triangulacyjnych – podlega karze grzywny.

Oświadczam, że dokumenty powstałe w wyniku prac geodezyjnych uzyskały pozytywny wynik weryfikacji

GK-III.6640.1.3490.2022
(Dane identyfikujące zgłoszenie prac geodezyjnych)

Protokół weryfikacji nr 1 z 14.04.2023r.
(Numer oraz data dokumentu potwierdzającego wynik pozytywnej weryfikacji)

P.3024.2023.963
(Identyfikator ewidencyjny materiału zasobu – operatu technicznego)

STAROSTA SZAMOTULSKI
(Nazwa organu Służby Geodezyjnej i Kartograficznej który otrzymał zgłoszenie)

BIURO USŁUG GEODEZYJNO-KARTOGRAFICZNYCH
"GEOPOM"
Bogusław Rybarczyk
64-500 Szamotuły, ul. Akacjowa 3
Regon 630500781, NIP 787-149-87-74
(Wykonawca prac Geodezyjnych)

Bogusław Rybarczyk
Elektronicznie podpisany przez Bogusław Rybarczyk
Data: 2023.04.14 11:40:59 +02'00'

Jestem świadomy odpowiedzialności karnej za złożenie fałszywego oświadczenia

---

MAPA DO CELÓW PROJEKTOWYCH
Sekcje 5.181.34.04.2.3, 2.1, 2.2
Arkusz 4

Oznaczenie kancelaryjne pracy geodezyjnej		**GK.6640.1.3490.2022**
Nazwa miejscowości		**Baborówko**
Jednostka ewidencyjna	identyfikator	**302407_5**
	nazwa	**Szamotuły**
Obręb ewidencyjny	identyfikator	**302407_5.0802**
	nazwa	**Baborówko**
Skala Mapy		**1: 500**
Nazwa układu współrzędnych	prostokątnych płaskich	**2000**
	układ wysokości	**Kronsztad**
Oznaczenie granic obszaru, który był przedmiotem aktualizacji		— — — —
Informacja o służebnościach gruntowych mających wpływ na zagospodarowanie gruntów zlokalizowanych w granicach projektowanej inwestycji *)		**Nie wykonano ustalenia obciążeń służebnościami**
Oznaczenie i symbol konturu użytku gruntowego, który nie jest ujawniony w bazie ewidencji gruntów i budynków		
Data opracowania mapy		**30.03.2023r.**

BIURO USŁUG
GEODEZYJNO-KARTOGRAFICZNYCH
„GEOPOM"
Bogusław Rybarczyk
tel. 61-29-22-100
64-500 Szamotuły, Ul. Akacjowa 3
Regon 630500781 NIP 7871498774

Wykonawca prac geodezyjnych

Bogusław Rybarczyk
Elektronicznie podpisany przez Bogusław Rybarczyk
Data: 2023.04.14 11:41:41 +02'00'

9135
nr uprawnień i podpis kierownika prac geodezyjnych

Kolorem czerwonym zaznaczono punkty osnowy geodezyjnej, które podlegają ochronie. Zgodnie z art. 48 ust. 1 pkt 3 ustawy z dnia 17 maja 1989r. – Prawo geodezyjne i kartograficzne (tekst jedn.: Dz. U. z 2017r poz. 2101 z późn. zm.), kto wbrew przepisom art. 15 niszczy, uszkadza, przemieszcza znaki geodezyjne, grawimetryczne lub magnetyczne i urządzenia zabezpieczające te znaki oraz budowle triangulacyjne, a także nie zawiadamia właściwych organów o zniszczeniu, uszkodzeniu lub przemieszczeniu znaków geodezyjnych, grawimetrycznych lub magnetycznych, urządzeń zabezpieczających te znaki oraz budowli triangulacyjnych – podlega karze grzywny.

Oświadczam, że dokumenty powstałe w wyniku prac geodezyjnych uzyskały pozytywny wynik weryfikacji

GK-III.6640.1.3490.2022
(Dane identyfikujące zgłoszenie prac geodezyjnych)

Protokół weryfikacji nr 1 z 14.04.2023r.
(Numer oraz data dokumentu potwierdzającego wynik pozytywnej weryfikacji)

P.3024.2023.963
(Identyfikator ewidencyjny materiału zasobu – operatu technicznego)

STAROSTA SZAMOTULSKI
(Nazwa organu Służby Geodezyjnej i Kartograficznej który otrzymał zgłoszenie)

BIURO USŁUG GEODEZYJNO-KARTOGRAFICZNYCH
"GEOPOM"
Bogusław Rybarczyk
64-500 Szamotuły, ul. Akacjowa 3
Regon 630500781, NIP 787-149-87-74
(Wykonawca prac Geodezyjnych)

Bogusław Rybarczyk
Elektronicznie podpisany przez Bogusław Rybarczyk
Data: 2023.04.14 11:42:05 +02'00'

Jestem świadomy odpowiedzialności karnej za złożenie fałszywego oświadczenia

---

Uwaga:
Dokumentacja opracowana w układzie wysokościowym PL-KRON86-NH
Pozwolenie wodnoprawne wydane w układzie wysokościowym PL-EVRF2007-NH

INWESTOR ZARZĄD WOJEWÓDZTWA WIELKOPOLSKIEGO Wielkopolski Zarząd Dróg Wojewódzkich w Poznaniu 61-623 Poznań, ul. Wilczak 51	NAZWA PRZEDSIĘWZIĘCIA BUDOWA OBWODNICY SZAMOTUŁ W CIĄGU DROGI WOJEWÓDZKIEJ NR 184 WRONKI - OSTRORÓG - SZAMOTUŁY - PRZEŹMIEROWO ODCINEK I OD RONDA NA DW184 W M. PIASKOWO DO RONDA NA DW187			
JEDNOSTKA PROJEKTOWA TRASA Biuro Projektów TRASA Sp. z o.o. 60-603 Poznań, al. Wielkopolska 29/6 tel. 618 436 638 poczta@bptrasa.pl	Projektant	mgr inż. Aneta Słowik	WKP/0236/POOD/06 spec. drogowa	
	Sprawdzający	mgr inż. Marcin Kubacki	WKP/0112/POOD/11 spec. drogowa	
	Projektant	mgr inż. Wojciech Wawrzyniak	WKP/0333/POOM/16 inżynieryjna mostowa	
	Sprawdzający	mgr inż. Adam Grabowski	20/84/Pw konstr.- inż. w zakresie mostów	
	Projektant	mgr inż. Agnieszka Rak	SLK/1159/PWOS/06 spec. wod-kan-gaz	
	Sprawdzający	mgr inż. Agnieszka Bosacka	137/PW/2002 spec. wod-kan-gaz	
	Projektant	mgr inż. Igor Zamirski	263/DOŚ/08 spec. wod-kan-gaz	
	Sprawdzający	mgr inż. Marcin Paździerz	132/DOŚ/12 spec. wod-kan-gaz	
	Projektant	mgr inż. Przemysław Iwański	DTT-TU/02234/02/U spec. telekomunikacyjna	
	Sprawdzający	mgr inż. Dawid Szłapka	WKP/0184/PWOT/12 spec. telekomunikacyjna	
	Projektant	mgr inż. Piotr Piskorek	ZAP/0219/POOE/11 spec. elektroenergetyczna	
	Sprawdzający	mgr inż. Michał Słaby	MAP/0370/PWBE/17 spec. elektroenergetyczna	

UMOWA WZP.271-75/22	STADIUM PB	RYSUNEK PROJEKT ZAGOSPODAROWANIA TERENU	SKALA 1:500
DATA OPRAC. 2025-03	BRANŻA -		NUMER 02.04